



dott. Giuseppe Catania
dott.ssa Iris Imbimbo
arch. Claudio Delponte

STUDIO MELLANO ASSOCIATI
ARCHITETTURA E INGENGERIA
Via Nazionale, 5 - 00187 ROMA

ing. Irene Audino
via G. Cesare, 78 - Modena

| VERSIONE | DATA | OSSERVATO | NAMING (BAROCCO) |
|----------|----------|--|---|
| 1 | 26/06/02 | Progetto Piano urbanistico - Base |  |
| 2 | 08/02/03 | Progetto Piano urbanistico - Abbinato D.G.C. n. 17 del 05/02/03 | |
| 3 | 13/01/03 | Progetto Piano urbanistico - Approvato D.G.C. n. 13 del 24/02/03 | |
| | | | |

TITOLO EUROPRODOTTO


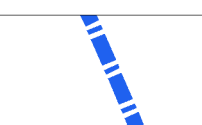



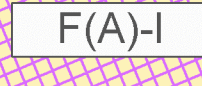
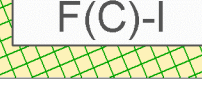







**Progetto
AZZONAMENTO URBANISTICO
SU RILIEVO**

NAMING (BAROCCO)

3.2

SOGRA 1:500

LEGENDA

- | | |
|---|---|
|  | Perimetro del Piano Particolareggiato |
|  | Dividente delle unità minime di intervento - U.M.I |
|  | Aree esterne al P.P. interessate da interventi sulla viabilità |
|  | Aree fondiarie |
|  | Aree fondiarie per l'atterraggio dei diritti edificatori di proprietà comunale |
|  | Aree fondiarie destinate alla realizzazione di edilizia agevolata |
|  | Aree fondiarie destinate alla realizzazione di edilizia convenzionata |
|  | Aree fondiarie destinate alla realizzazione di edilizia sovvenzionata |
|  | Aree per servizi - verde e gioco |
|  | Aree per servizi - parcheggio |
|  | Aree per servizi - interesse comune/ spazi pubblici attrezzati di aggregazione |
|  | Aree per servizi - interesse comune costruiti |
|  | Aree per viabilità pubblica già in proprietà della Città di Venaria Reale |
|  | Aree per la viabilità pubblica previste in cessione alla Città di Venaria Reale |

